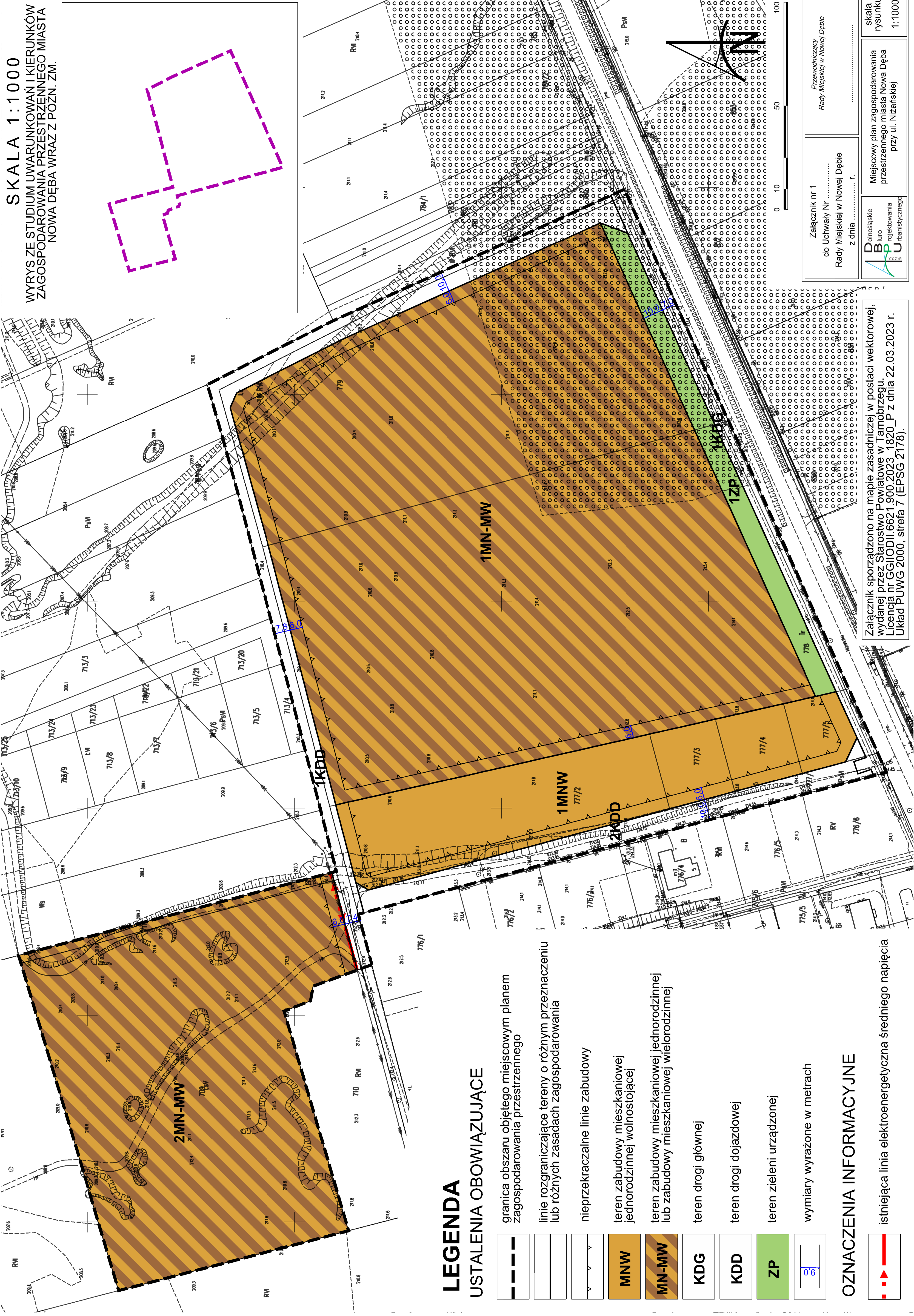


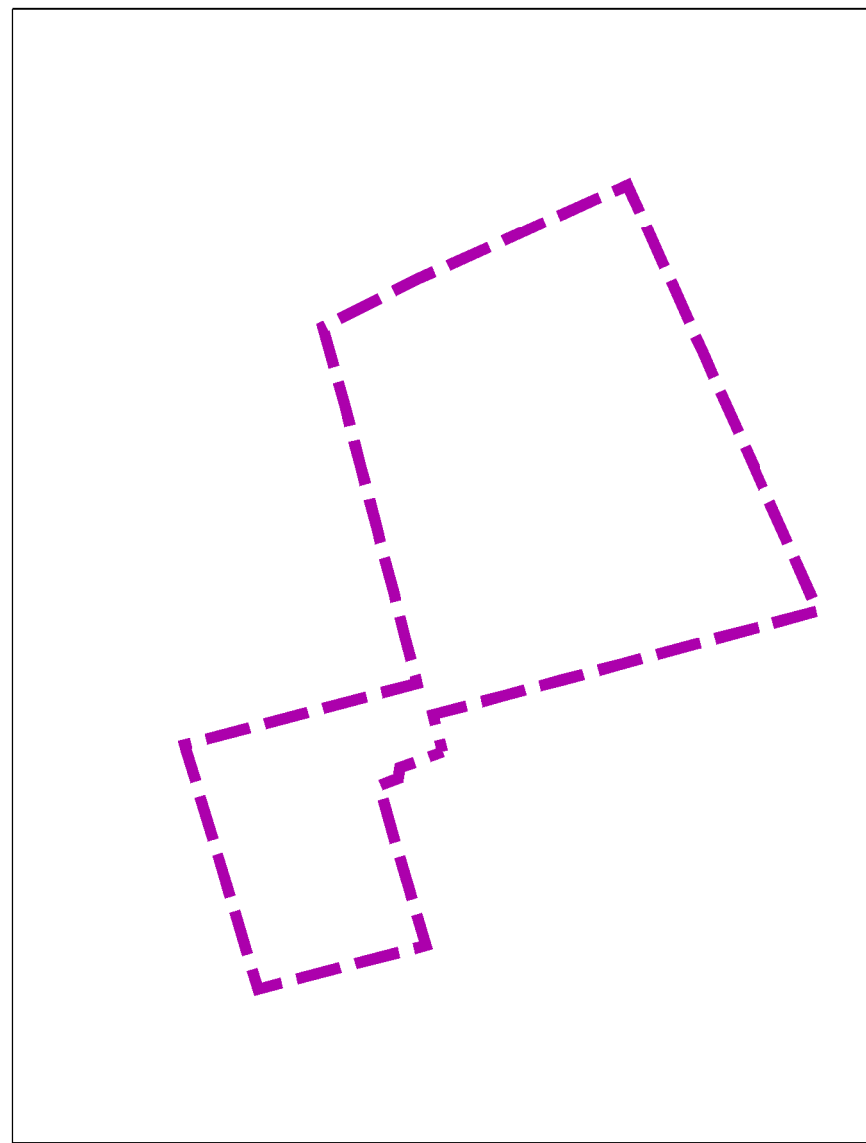


MIEJSCOWY PLAN ZAGOSPODAROWANIA PRZESTRZENNEGO MIASTA NOWA DĘBA PRZY UL. NIŻAŃSKIEJ

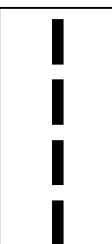

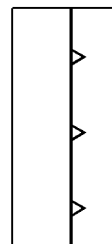



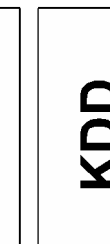

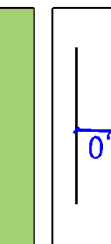


SKALA 1:1000

WYRYS ZE STUDIUM UWARUNKOWAŃ I KIERUNKÓW
ZAGOSPODAROWANIA PRZESTRZENNEGO MIASTA
NOWA DĘBA WRAZ Z POZN. ZM.



LEGENDA USTALENIA OBOWIĄZUJĄCE

-  granica obszaru objętego miejscowym planem zagospodarowania przestrzennego
-  linie rozgraniczające tereny o różnym przeznaczeniu lub różnych zasadach zagospodarowania
-  nieprzekraczalne linie zabudowy
-  MNW teren zabudowy mieszkaniowej jednorodzinnej wolnostojącej
-  MN-MW teren zabudowy mieszkaniowej jednorodzinnej lub zabudowy mieszkaniowej wielorodzinnej
-  KDG teren drogi głównej
-  KDD teren drogi dojazdowej
-  ZP teren zieleni urządzonej
-  wymiary wyrażone w metrach

OZNACZENIA INFORMACYJNE

-  istniejąca linia elektroenergetyczna średniego napięcia

Załącznik sporządzono na mapie zasadniczej w postaci wektorowej,
wydanej przez Starostwo Powiatowe w Tarnobrzegu.
Licencja nr GGIIODII.6621.900.2023_1820_P z dnia 22.03.2023 r.
Układ PUWG 2000, strefa 7 (EPSG 2178).

Załącznik nr 1
do Uchwały Nr
Rady Miejskiej w Nowej Dębie
z dnia r.

Przewodniczący
Rady Miejskiej w Nowej Dębie

Dolnośląskie
Biurowie
rojektowania
urbanistycznego

Miejscowy plan zagospodarowania
przestrzennego miasta Nowa Dęba
przy ul. Niżańskiej

skala
rysunku
1:1000